



# KONTEXTREGISTRERING

LUNDS  
UNIVERSITET

Undersökning Rängs sn. Kämpinge 24:2 Vellinge Kommun Skåne  Jan Apel	LUHM-nummer 32429		Kontext
	Sektor Schakt 4	Grupp (i fält) Schakt 4	
	Datum & signatur 22/6-14 Maja Lauka	Grupp (rapport)	

Under Ertebølle lager	Övriga	Matris
Över Ploglager		

- Lager       Nedgrävning       Träkonstruktion       Sten-/tegel-konstruktion

- Orientering & utbredning
- Färg
- Innehåll
- Sortering & orientering av innehåll
- Kornstorlek
- Fethet
- Fuktighet
- Kompakthet
- Begränsningar/lagerslut
- Kontakttyta
- Övrigt

- Orientering
- Form i plan
- Hörn
- Dimensioner
- Nedgrävningskant
- Sida
- Bottenkant
- Botten
- Övrigt

- Typ
- Placering
- Orientering
- Tvärsnitt
- Kondition
- Dimension
- Klyvning
- Verktygsspår
- Sammanfogningar
- Övrigt

- Orientering
- Material
- Materialstorlek
- Färg / bränning
- Ytbehandling av sten
- Förband / skift
- Form
- Fogmaterial /-teknik
- Murverkets omfång
- Övrigt

1 2x2 m, Syd-nord  
 2 Gussbrunn  
 3 Tegel, glas, porcelin, dejtad keramik, flintföremål, bränd material, benrester,  
 4 restanta metallföremål  
 5  
 6 1  
 7 Sand blandat med jord  
 8  
 9 65 cm  
 10 4 m<sup>2</sup>  
 11 Matgjord

## Ej tillvarataget innehåll, relativ frekvens (1=enstaka, 2=närvarande, 3=rikligt, 4=dominerande):

	1	2	3	4
Lerfläckar				
Bränd lera				
Lerklining				
Tegelbrockor	X			
Tegelkross		X		
Kalk			X	
Kalkbruk				

	1	2	3	4
Småsten		X		
Pinnar	X			
Träbitar		X		
Träflis		X		
Träkol			X	
Aska		X		
Sot				

	1	2	3	4
Mossa				
Djurben		X		
Fiskben				
Hasselnötter				
Läder				
Flinta				X

- Foto
- Risk för föroreningar
- Kolprov
- Jordprov
- Spikprov
- Dendroprov
- Vedartsprov
- Djurbensprov

**Tolkning (Bestäm aktivitet / tillkomstsätt / funktion och motivera varför)**

Djupa ploglager med blandade föremål.  
Jorden antagligen vänd från tidigare.  
Baserad på flintföremålen samt benrester  
så visar det på något slag av matberedning,  
speciellt med de brända flintbitarna samt  
tjörpilar.

**Gruppbeskrivning**

Schaktet skiljer sig från de  
andra schakten, där plog-  
lagret är 0,5 m ned. Fynd-  
messigt liknar det de andra  
schakten. Inga kontexter ingår i gruppen.  
Sandblandad jord, kan tyda på flygsand.

**Lathund för gruppbeskrivning**

1. Vilka kontexter ingår i gruppen?
2. Läge i schaktet
3. Utbredning / hevarandegrad
4. Anmärkningar om utseendet eller annan beskrivning
5. Tolkning (funktion/aktivitet/brukstid) med eventuella anmärkningar/reflektioner
6. relation till andra grupper

**Fortsättning från förra sidan / skiss**

**Kommentarer vid efterbearbetning**

Kontrollerat - datum & signatur



# KONTEXTREGISTERING

Undersökning Rångs sn. Kämpinge 24:2 Vellinge Kommun Skåne	LUHM-nummer 32429	Kontext
Sektor Schakt 4	Grupp (i falt) Schakt 4	
Datum & signatur 20/5-14 Maria Carina	Grupp (rapport)	

Under Eckebøllelager	Övriga	Matrix
Över		

Lager

Nedgrävning

Träkonstruktion

Sten-/tegel  
-konstruktion

- Orientering & utbredning
- Färg
- Innehåll
- Sortering & orientering av innehåll
- Kornstorlek
- Fethet
- Kompakthet
- Begränsningar/lagerslut
- Kontakttyta
- Övrigt

- Orientering
- Form i plan
- Hörn
- Dimensioner
- Nedgrävningsskant
- Sida
- Bottenkant
- Botten
- Övrigt

- Typ
- Placering
- Orientering
- Tvårsnitt
- Kondition
- Dimension
- Klyvning
- Verktygsspår
- Sammanfogningar
- Övrigt

- Orientering
- Material
- Materialstorlek
- Färg / bränning
- Ytbehandling av sten
- Förband / skift
- Form
- Fogmaterial /-teknik
- Murverkets omfång
- Övrigt

- 1 x 7 m (D-del) i sydnord
- Mörkebjur
- Flinta, mikrospan, mikrospankärna, fiskben
- 
- 
- 4
- 4
- 
- 
- 1 m<sup>2</sup>
- Kongmoselager

Ej tillvarataget innehåll, relativ frekvens (1=enstaka, 2=närvarande, 3=rikligt,

4=dominerande):

Lerfläckar	1	2	3	4
Bränd lera				
Lerklining				
Tegelbrockor				
Tegelkross				
Kalk				
Kalkbruk				

Småsten	1	2	3	4
Pinnar				
Träbitar				
Träflis				
Träkol				
Aska				
Sot				

Mossa	1	2	3	4
Djurben				
Fiskben				
Hasselhötter				
Läder				
FLINTA				

Foto

Risk för föroreningar

- Kolprov
- Jordprov
- Spikprov
- Dendroprov
- Vedartsprov
- Djurbensprov



**Tolkning (Bestäm aktivitet / tillkomststätt / funktion och motivera varför)**

Datering av lager baserad på mikrospen  
samt mikrospenkärna. Kan möjligen  
ha varit en produktionsplats dock oklart  
då koncentrationer av flinta i kontexten  
inte har hittats.

**Gruppbeskrivning**

Inga tydliga kontexter,  
företam enstaka fynd  
utav flinta. Lagret hittad  
på ca. 1,06 m djup.  
Möjliga fortsätter troligen ned  
till tartschningen av lager 3 eller  
in en nytt lager.

**Lathund för gruppbeskrivning**

1. Vilka kontexter ingår i gruppen?
2. Läge i schaktet
3. Utbredning / bevarandegrad
4. Anmärkningar om utseendet eller annan beskrivning
5. Tolkning (funktion/aktivitet/brukstid) med eventuella anmärkningar/reflektioner
6. relation till andra grupper

Fortsättning från förra sidan / skiss

**Kommentarer vid efterbearbetning**

Kontrollerat - datum & signatur





# KONTEXTREGISTERING

Undersökning Rängs sn. Kämpinge 24:2 Vellinge Kommun Skåne	LUM-nummer 32429	Kontext
Sektor Schakt 4	Grupp (i fält) Schakt 4	
Datum & signatur 23/5-14 Yvoka Lund	Grupp (rapport)	
Jan Apel		

Över Ploglaget Kongemoze (lager 3)	Övriga	Matris
--	--------	--------

Lager

Nedgrävning

Träkonstruktion

Sten-/tegelkonstruktion

1. Orientering & utbredning
2. Färg
3. Innehåll
4. Sortering & orientering av innehåll
5. Kornstorlek
6. Fekhet
7. Fuktighet
8. Kompakthet
9. Begränsningar/lagerslut
10. Kontakttyta
11. Övrigt

1. Typ
2. Placering
3. Orientering
4. Tvärsnitt
5. Kondition
6. Dimension
7. Klyvning
8. Verktygsspår
9. Sammanfogningar
10. Övrigt

1. Orientering
2. Material
3. Materialstorlek
4. Färg / bränning
5. Ytbehandling av sten
6. Förband / skift
7. Form
8. Fogmaterial /-teknik
9. Murverkets omfång
10. Övrigt

1 1x7m (6-del), sydvard  
 2 Maff möckbruk med inlag av gråt  
 3 Flinter, tvärpil, spånkärna, avslag, spån, rot

4 .....  
 5 .....  
 6 3  
 7 2  
 8 .....  
 9 .....  
 10 1 m<sup>2</sup>  
 11 Erkebolelager (möjlig)

Ej tillvarataget innehåll, relativ frekvens (1=enstaka, 2=närvarande, 3=rikligt, 4=dominerande):

Lerfläckar	1	2	3	4
Bränd lera				
Lerklining				
Tegelbrockor				
Tegelkross				
Kalk				
Kalkbruk				

Småsten	1	2	3	4
Pinnar				
Träbitar				
Träflis				
Trälak				
Aska				
Sot				

Mossa	1	2	3	4
Djurben				
Fiskben				
Hasselötter				
Läder				
Fluga				

Foto

Risk för förorening

Kolprov  
 Jordprov  
 Spikprov  
 Dendroprov  
 Vedartsprov  
 Djurbensprov

**Tolkning (Bestäm aktivitet / tillkomstsätt / funktion och motivera varför)**

Förre fynd av flinta varav ett fynd var en tvåspil. En profil av lagret visar en nedgrävning, dock på längre djup än den nuvarande djupet på ruta C. Ingen tydlig tolkning kan göras av kontexten.

**Gruppbeskrivning**

Inga tydliga kontexter.  
Enslaka avslag. Datering baserad på de fynd av flintfäremål bl.a. tvåspilen.

Stor sotfläck i schaktets C-dels profil nära lager 2. Går även in på lager 2. Moränkeja går igenom lager 2:s profil i schaktets B-del.

**Lathund för gruppbeskrivning**

1. Vilka kontexter ingår i gruppen?
2. Läge i schaktet
3. Utbredning / bevarandegrad
4. Anmärkningar om utseendet eller annan beskrivning
5. Tolkning (funktion/aktivitet/brukstid) med eventuella anmärkningar/reflektioner
6. relation till andra grupper

Fortsättning från förra sidan / skiss

**Kommentarer vid efterbearbetning**

Kontrollerat - datum & signatur





# KONTEXTREGISTERING

Undersökning Rängs sn. Kämpinge 24:2 Vellinge Kommun Skåne	LJHM-nummer 32429	Kontext 1
Jan Apel	Sektor Schakt 5	Grupp (i fall) 5
	Datum & signatur 20 Maj 2012	Grupp (rapport) 5

Under	Övriga	Matrix
Över	Överst	

Lager

Nedgrävning

Träkonstruktion

Sten-/tegel  
-konstruktion

- Orientering & utbredning
- Färg
- Innehåll
- Sortering & orientering av innehåll
- Kornstorlek
- Fethet
- Fuktighet
- Kompakthet
- Begränsningar/lagerslut
- Kontakttyta
- Övrigt

- Orientering
- Form i plan
- Hörn
- Dimensioner
- Nedgrävningsskant
- Sida
- Bottenkant
- Botten
- Övrigt

- Typ
- Placering
- Orientering
- Tvårsnitt
- Kondition
- Dimension
- Klyvning
- Verktygsspår
- Sammanfogningar
- Övrigt

- Orientering
- Material
- Materialstorlek
- Färg / bränning
- Ytbehandling av sten
- Förband / skift
- Form
- Fogmaterial / -teknik
- Murverkets omfång
- Övrigt

1 hela schaktet, 30cm djupt  
 2 brun  
 3 Flinta, glasstärvar, plast, keramik och porlän

5 Sollus 2:a (av 5)  
 6 Infe så fuktig

8 30 cm djupt.  
 9 4 m<sup>2</sup>

## Ej tillvarataget innehåll, relativ frekvens (1=enstaka, 2=närvarande, 3=rikligt,

4=dominerande):

1	2	3	4	1	2	3	4	1	2	3	4
<input checked="" type="checkbox"/>											
Lerfläckar				Småsten				Mossa			
Bränd lera				Pinnar				Djurban			
Lerklining				Träbiter				Fiskben			
Tegelbrockor				Trällis				Hasselnötter			
Tegelkross				Träkol				Läder			
Kalk				Aska							
Kalkbruk				Sot							

Foto

Risk för föroreningar

Kolprov  
 Jordprov  
 Spikprov  
 Dendroprov  
 Vedartsprov  
 Djurbensprov



**Tolkning (Bestäm aktivitet / tillkomstsätt / funktion och motivera varför)**

.....

.....

.....

.....

.....

.....

.....

.....

.....

.....

**Gruppbeskrivning**

.....

.....

.....

.....

**Lathund för gruppbeskrivning**

1. Vilka kontexter ingår i gruppen?
2. Läge i schaktet
3. Utbredning / bevarandegrad
4. Anmärkningar om utseendet eller annan beskrivning
5. Tolkning (funktion/aktivitet/brukstid) med eventuella anmärkningar/reflektioner
6. relation till andra grupper

.....

.....

.....

.....

.....

.....

.....

Fortsättning från förra sidan / skiss

**Kommentarer vid efterbearbetning**

.....

.....

.....

.....

Kontrollerat - datum & signatur



# KONTEXTREGISTRERING

Undersökning Rängs sn. Kämpinge 24:2 Vellinge Kommun Skåne	LUM-nummer 32429	Kontext	
Sektor Schakts	Grupp (i fält) S	2	
Datum & signatur 20 Maj 2013 G. Lundberg	Grupp (rapport) S		

Under under (lager 1)	Övriga sydöstra keramik	Matris 
--------------------------	-------------------------------	------------

- Lager**     **Nedgrävning**     **Träkonstruktion**     **Sten-/tegelkonstruktion**
- |   |   |  |
|---|---|--|
| <ol style="list-style-type: none"> <li>Orientering &amp; utbredning</li> <li>Färg</li> <li>Innehåll</li> <li>Sortering &amp; orientering av innehåll</li> <li>Kornstorlek</li> <li>Fethet</li> <li>Fuktighet</li> <li>Kompakthet</li> <li>Begränsningar/lagerslut</li> <li>Kontakttyta</li> <li>Övrigt</li> </ol> | <ol style="list-style-type: none"> <li>Typ</li> <li>Placering</li> <li>Orientering</li> <li>Tvärsnitt</li> <li>Kondition</li> <li>Dimension</li> <li>Klyvning</li> <li>Verktygsspår</li> <li>Sammanfogningar</li> <li>Övrigt</li> </ol> | <ol style="list-style-type: none"> <li>Orientering</li> <li>Material</li> <li>Materialstorlek</li> <li>Färg / bränning</li> <li>Ytbehandling av sten</li> <li>Förband / skift</li> <li>Form</li> <li>Fogmaterial / -teknik</li> <li>Murverkets omfång</li> <li>Övrigt</li> </ol> |
|---|---|--|

- Hela schaktet, 35cm djupt brun
- Flintay kol, brända mineraler, trä, sot, ker- och sandfaktar
- 2:a (av 5) lite fuktig
- 
- 
- 
- 35 cm djupt 4 m<sup>2</sup>
- 
- 
- 
- 

**Ej tillvarataget innehåll, relativ frekvens** (1=enstaka, 2=närvarande, 3=rikligt, 4=dominerande):

Lerfläckar	1	2	3	4	Småsten	1	2	3	4	Mossa	1	2	3	4
Bränd lera					Pinnar		X			Djurben				
Lerklining					Träbitar		X			Fiskben				
Tegelbrockor					Träflis					Hasselnötter				
Tegelkross					Träkol		X			Läder				
Kalk					Aska									
Kalkbruk					Sot		X							

Foto

Risk för föroreningar

Kolprov	<input type="checkbox"/>
Jordprov	<input type="checkbox"/>
Spikprov	<input type="checkbox"/>
Dendroprov	<input type="checkbox"/>
Vedartsprov	<input type="checkbox"/>
Djurbensprov	<input type="checkbox"/>

**Tolkning (Bestäm aktivitet / tillkomstsätt / funktion och motivera varför)**

.....

.....

.....

.....

.....

.....

.....

.....

.....

.....

**Gruppbeskrivning**

.....

.....

.....

.....

**Lathund för gruppbeskrivning**

1. Vilka kontexter ingår i gruppen?
2. Läge i schaktet
3. Utbredning / bevarandegrad
4. Anmärkingar om utseendet eller annan beskrivning
5. Tolkning (funktion/aktivitet/brukstid) med eventuella anmärkingar/reflektioner
6. relation till andra grupper

.....

.....

.....

.....

.....

.....

Fortsättning från förra sidan / skiss

**Kommentarer vid efterbearbetning**

.....

.....

.....

.....

Kontrollerat - datum & signatur





# KONTEXTREGISTRERING

Undersökning Rängs sn. Kämpinge 24:2 Vellinge Kommun Skåne	LUHM-nummer 32429	Kontext 3
Sektor Schakt 5	Grupp (i fall) 5	
Datum & signatur 23 Maj 2016	Grupp (rapport) 5	

Under under (lager 2)	Övriga	Matrix
Över		

Lager

Nedgrävning

Träkonstruktion

Sten-/tegelkonstruktion

- Orientering & utbredning
- Färg
- Innehåll
- Sortering & orientering av innehåll
- Kornstorlek
- Fethet
- Fuktighet
- Kompakthet
- Begränsningar/lagerslut
- Kontakttyta
- Övrigt

- Orientering
- Form i plan
- Hörn
- Dimensioner
- Nedgrävningskant
- Sida
- Bottenkant
- Botten
- Övrigt

- Typ
- Placering
- Orientering
- Tvärsnitt
- Kondition
- Dimension
- Klyvning
- Verktygsspår
- Sammanfogningar
- Övrigt

- Orientering
- Material
- Materialstorlek
- Färg / bränning
- Ytbehandling av sten
- Förband / skift
- Form
- Fognmaterial / -teknik
- Murverkets omfång
- Övrigt

1. hela schaktet, 38 cm djupt

2. mörkbrun

3. Flinta, ben, ker- och sandfläckar, sten

4. ....

5. ....

6. 3:a

7. fuktigare än tidigare lager

8. ....

9. 38 cm djupt

10. 4 m<sup>2</sup>

11. ....

## Ej tillvarataget innehåll, relativ frekvens (1=enstaka, 2=närvarande, 3=rikligt, 4=dominerande):

Lerfläckar	1	2	3	4
Bränd lera	X			
Lerklining				
Tegelbrockor				
Tegelkross				
Kalk				
Kalkbruk				

Småsten	1	2	3	4
Pinnar	X			
Träbitar				
Träflis				
Träköl				
Aska				
Sot				

Mossa	1	2	3	4
Djurben	X			
Fiskben				
Hasselnötter				
Läder				
.....				
.....				

Foto

Risk för föroreningar

Kolprov	<input type="checkbox"/>
Jordprov	<input type="checkbox"/>
Spikprov	<input type="checkbox"/>
Dendroprov	<input type="checkbox"/>
Vedartsprov	<input type="checkbox"/>
Djurbensprov	<input type="checkbox"/>

**Tolkning (Bestäm aktivitet / tillkomstsätt / funktion och motivera varför)**

.....

.....

.....

.....

.....

.....

.....

.....

.....

.....

.....

**Gruppbeskrivning**

.....

.....

.....

.....

**Lathund för gruppbeskrivning**

1. Vilka kontexter ingår i gruppen?
2. Läge i schaktet
3. Utbredning / bevarandegrad
4. Anmärkningar om utseendet eller annan beskrivning
5. Tolkning (funktion/aktivitet/brukstid) med eventuella anmärkningar/reflektioner
6. relation till andra grupper

.....

.....

.....

.....

.....

.....

.....

.....

**Fortsättning från förra sidan / skiss**

.....

.....

.....

.....

.....

.....

.....

.....

.....

.....

**Kommentarer vid efterbearbetning**

.....

.....

.....

.....

.....

.....

Kontrollerat – datum & signatur



# KONTEXTREGISTERING

Undersökning Rängs sn. Kämpinge 24-2 Vellinge Kommun Skåne	LUM-nummer 32429	Kontext
Jan Apel	Sektor Schakt 6 Datum & signatur	Grupp (i fält) Grupp (rapport)

Under	Övriga	Matrix
Över		

Lager

1. Orientering & utbredning
2. Färg
3. Innehåll
4. Sortering & orientering av innehåll
5. Kornstorlek
6. Fekhet
7. Fuktighet
8. Kompakthet
9. Begränsningar/lagerslut
10. Kontaktyta
11. Övrigt

Nedgrävning

1. Orientering
2. Form i plan
3. Höm
4. Dimensioner
5. Nedgrävningsskant
6. Sida
7. Bottenkant
8. Botten
9. Övrigt

Träkonstruktion

1. Typ
2. Placering
3. Orientering
4. Tvärsnitt
5. Kondition
6. Dimension
7. Klyvning
8. Verktygsspår
9. Sammantagningar
10. Övrigt

Sten-/tegelkonstruktion

1. Orientering
2. Material
3. Materialstorlek
4. Färg / bränning
5. Ytbehandling av sten
6. Förband / skift
7. Form
8. Fogmaterial /-teknik
9. Murverkets omfång
10. Övrigt

- 1 Ploglaget
- 2 Gröbruk
- 3 Flinta, resept material (spikar, tegel, parslin)
- 4
- 5
- 6
- 7 medel
- 8 lös
- 9
- 10
- 11 Matjord

Ej tillvarataget innehåll, relativ frekvens (1=enstaka, 2=närvarande, 3=rikligt,

4=dominerande):

Lerfläckar	1	2	3	4
Bränd lera			X	
Lerklining				
Tegelbrockor			X	
Tegelkross			X	
Kalk			X	
Kalkbruk				

Småsten	1	2	3	4
Pinnar			X	
Träbiter				
Träflis				
Träkol			X	
Aska				
Sot				

Mossa	1	2	3	4
Djurben		X		
Fiskben				
Hasselhötter				
Läder				
Flinta				X

Foto

Risk för föroreningar

Kolprov	<input type="checkbox"/>
Jordprov	<input type="checkbox"/>
Spikprov	<input type="checkbox"/>
Dendroprov	<input type="checkbox"/>
Vedartsprov	<input type="checkbox"/>
Djurbensprov	<input type="checkbox"/>



Tolkning (Bestäm aktivitet / tillkomstsätt / funktion och motivera varför)

Modernt jordbruk

Gruppbeskrivning

Lager 1 är delvis fyllning i  
lager 2

Lathund för gruppbeskrivning

1. Vilka kontexter ingår i gruppen?
2. Läge i schaktet
3. Utbredning / bevarandegrad
4. Anmärkningar om utseendet eller annan beskrivning
5. Tolkning (funktion/aktivitet/bruksstid) med eventuella anmärkningar/reflektioner
6. relation till andra grupper

Fortsättning från förra sidan / skiss

Kommentarer vid efterbearbetning

Kontrollerat - datum & signatur



# KONTEXTREGISTERING

Undersökning Rängs sn. Kämpinge 24:2 Vellinge Kommun Skåne	LUHM-nummer 32429	Kontext Scheldt 7 Plaglager lager 1
Jan Apel	Sektor	
	Datum & signatur 20/5-19	Grupp (rapport)

Under	Övriga	Matrix
Över		

Lager

Nedgrävning

Träkonstruktion

Sten-/tegelkonstruktion

- Orientering & utbredning
- Färg
- Innehåll
- Sortering & orientering av innehåll
- Kornstorlek
- Fukthet
- Kompakthet
- Begränsningar/lagerslut
- Kontaktyta
- Övrigt

- Orientering
- Form i plan
- Hörn
- Dimensioner
- Nedgrävningskant
- Sida
- Bottenkant
- Botten
- Övrigt

- Typ
- Placering
- Orientering
- Tvärsnitt
- Kondition
- Dimension
- Klyvning
- Verktygsspår
- Sammanfogningar
- Övrigt

- Orientering
- Material
- Materialstorlek
- Färg / bränning
- Ytbehandling av sten
- Förband / skift
- Form
- Fogmaterial /-teknik
- Murverkets omfång
- Övrigt

- .....
- .....
- Flinta, spik, historiskt keramik, glas, porslin
- .....
- .....
- .....
- .....
- .....
- .....
- .....
- .....

### Ej tillvarataget innehåll, relativ frekvens (1=enstaka, 2=närvarande, 3=rikligt, 4=dominerande):

Lerfläckar	1	2	3	4	Småsten	1	2	3	4	Mossa	1	2	3	4
Bränd lera					Pinnar				X	Djurben				
Lerklining					Träbiter					Fiskben				
Tegelbrockor					Träflis					Hasselnötter				
Tegelkross					Träkol				X	Läder				
Kalk					Aska					.....				
Kalkbruk					Sot					.....				

Foto

Risk för föroreningar

- Kolprov
- Jordprov
- Spikprov
- Dendroprov
- Vedartsprov
- Djurbensprov

Tolkning (Bestäm aktivitet / tillkomstsätt / funktion och motivera varför)

Omrört historiskt präglager

Gruppbeskrivning

**Lathund för gruppbeskrivning**

1. Vilka kontexter ingår i gruppen?
2. Läge i schaktet
3. Utbredning / bevarandegrad
4. Anmärkningar om utseendet eller annan beskrivning
5. Tolkning (funktion/aktivitet/brukstid) med eventuella anmärkningar/reflektioner
6. relation till andra grupper

Fortsättning från förra sidan / skiss

Lagret är ca 30 cm djupt

Kommentarer vid efterbearbetning

Kontrollerat - datum & signatur





# KONTEXTREGISTERING

Undersökning Rängs sn. Kämpinge 24:2 Vellinge Kommun Skåne	LUHM-nummer 32429	Kontext Schakt 7 Lager 2 A
Jan Apel	Sektor	Grupp (i fallt)
	Datum & signatur 21/5-14	Grupp (rapport)

Under	Övriga	Matris
Över		

Lager

- Orientering & utbredning
- Färg
- Innehåll
- Sortering & orientering av innehåll
- Kornstorlek
- Fethet
- Fuktighet
- Kompakthet
- Begränsningar/lagerslut
- Kontakttyta
- Övrigt

Nedgrävning

- Orientering
- Form i plan
- Hörn
- Dimensioner
- Nedgrävningsskant
- Sida
- Bottenkant
- Botten
- Övrigt

Träkonstruktion

- Typ
- Placering
- Orientering
- Tvårsnitt
- Kondition
- Dimension
- Klyvning
- Verktygsspår
- Sammanfogningar
- Övrigt

Sten-/tegel-konstruktion

- Orientering
- Material
- Materialstorlek
- Färg / bränning
- Ytbehandling av sten
- Förband / skift
- Form
- Fogmaterial /-teknik
- Murverkets omfång
- Övrigt

- 101
- Flinta, bergartsten (sandsten)
- 
- 
- 
- 
- 
- 
- 
- 
- 

Ej tillvarataget innehåll, relativ frekvens (1 =enstaka, 2=närvarande, 3=rikligt,

4=dominerande):

	1	2	3	4
Lerfläckar				
Bränd lera				
Lerklining				
Tegelbrockor				
Tegelkross				
Kalk				
Kalkbruk				

	1	2	3	4
Småsten				
Pinnar				
Träbitar				
Träflis				
Träkol				
Aska				
Sot				

	1	2	3	4
Mossa				
Djurben				
Fiskben				
Hasselnötter				
Läder				

Foto

Risk för föroreningar

- Kolprov
- Jordprov
- Spikprov
- Dendroprov
- Vedartsprov
- Djurbensprov

### Tolkning (Bestäm aktivitet / tillkomstsätt / funktion och motivera varför)

.....

.....

.....

.....

.....

.....

.....

.....

.....

.....

### Gruppbeskrivning

.....

.....

.....

.....

#### Lathund för gruppbeskrivning

1. Vilka kontexter ingår i gruppen?
2. Läge i schaktet
3. Utbredning / bevarandegrad
4. Anmärkningar om utseendet eller annan beskrivning
5. Tolkning (funktion/aktivitet/brukstid) med eventuella anmärkningar/reflektioner
6. relation till andra grupper

.....

.....

.....

.....

.....

.....

### Fortsättning från förra sidan / skiss



### Kommentarer vid efterbearbetning

.....

.....

.....

.....

Kontrollerat – datum & signatur



# KONTEXTREGISTERING

Undersökning Rängs sn. Kämpinge 24:2 Vellinge Kommun Skåne	LUHM-nummer 32429	Kontext Schakt 7 Lager 2 
Jan Apel	Sektor	Grupp (i fallt)
	Datum & signatur 21/5-14	Grupp (rapport)

Under	Övriga	Matrix
Över		

Lager

Nedgrävning

Träkonstruktion

Sten-/tegelkonstruktion

- Orientering & utbredning
- Färg
- Innehåll
- Sortering & orientering av innehåll
- Kornstorlek
- Fethet
- Fuktighet
- Kompakthet
- Begränsningar/lagerslut
- Kontakttyta
- Övrigt

- Orientering
- Form i plan
- Hörn
- Dimensioner
- Nedgrävningsskant
- Sida
- Bottenkant
- Botten
- Övrigt

- Typ
- Placering
- Orientering
- Tvärsnitt
- Kondition
- Dimension
- Klyvning
- Verktygsspår
- Sammanfogningar
- Övrigt

- Orientering
- Material
- Materialstorlek
- Färg / bränning
- Ytbehandling av sten
- Förband / skift
- Form
- Fogmaterial / -teknik
- Murverkets omfång
- Övrigt

- 1 ..... 101
- 2 .....
- 3 Flinta, korn/storlek, blodspår, röttnings orslog, den tegel.
- 4 .....
- 5 .....
- 6 .....
- 7 .....
- 8 .....
- 9 .....
- 10 .....
- 11 .....

## Ej tillvarataget innehåll, relativ frekvens (1=enstaka, 2=närvarande, 3=rikligt, 4=dominerande):

Lerfläckar	1	2	3	4	Småsten	1	2	3	4	Mossa	1	2	3	4
Bränd lera					Pinnar					Djurben				
Lerklining					Träbiter					Fiskben				
Tegelbrockor					Träflis					Hasselnötter				
Tegelkross					Träkol					Läder				
Kalk					Aska					.....				
Kalkbruk					Sot					.....				

Foto

Risk för föroreningar

- Kolprov
- Jordprov
- Spikprov
- Dendroprov
- Vedartsprov
- Djurbensprov



### Tolkning (Bestäm aktivitet / tillkomstsätt / funktion och motivera varför)

.....

.....

.....

.....

.....

.....

.....

.....

.....

.....

### Gruppbeskrivning

.....

.....

.....

.....

.....

.....


.....

.....

#### Lathund för gruppbeskrivning

1. Vilka kontexter ingår i gruppen?
2. Läge i schaktet
3. Utbredning / bevarandegrad
4. Anmärkningar om utseendet eller annan beskrivning
5. Tolkning (funktion/aktivitet/brukstid) med eventuella anmärkningar/reflektioner
6. relation till andra grupper

### Fortsättning från förra sidan / skiss



### Kommentarer vid efterbearbetning

.....

.....

.....

.....

.....

.....

.....

.....

Kontrollerat - datum & signatur



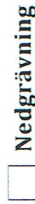
# KONTEXTREGISTERING

Undersökning Rängs sn. Kämpinge 24:2 Vellinge Kommun Skåne	LUM-nummer 32429	Kontext Schakt 7 Lager 2 C
Jan Apel	Sektor	Grupp (i fält)
	Datum & signatur 21/5-14	Grupp (rapport)

Under	Övriga	Matris
Över		



Lager



Nedgrävning



Träkonstruktion



Sten-/tegelkonstruktion

- Orientering & utbredning
- Färg
- Innehåll
- Sortering & orientering av innehåll
- Kornstorlek
- Fethet
- Fukthet
- Kompakthet
- Begränsningar/lagerslut
- Kontakttyta
- Övrigt

- Orientering
- Form i plan
- Hörn
- Dimensioner
- Nedgrävningsskant
- Sida
- Bottenkant
- Botten
- Övrigt

- Typ
- Placering
- Orientering
- Tvärsnitt
- Kondition
- Dimension
- Klyvning
- Verktygsspår
- Sammanfogningar
- Övrigt

- Orientering
- Material
- Materialstorlek
- Färg / bränning
- Ytbehandling av sten
- Förband / skift
- Form
- Fogmaterial /-teknik
- Murverkets omfång
- Övrigt

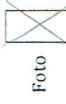
1 2\*2m / 1\*1m

2 Flinta, storbränd sten, krossad tegel, platts, närl-å streck.

- 
- 
- 
- 
- 
- 
- 
- 
- 
- 
- 11 115512/109 av storbränd sten, kol lera i ena änden

Ej tillvarataget innehåll, relativ frekvens (1=enstaka, 2=närvarande, 3=riktigt, 4=dominerande):

Lerfläckar	1	2	3	4	Småsten	1	2	3	4	Mossa	1	2	3	4
Bränd lera	X				Pinnar					Djurben				
Lerklänning		X			Träbitar					Fiskben				
Tegelbrockor					Träflis					Hasselnötter				
Tegelkross					Träkol		X			Läder				
Kalk	X				Aska									
Kalkbruk	X				Sot									



Foto



Risk för föroreningar



Kolprov  
Jordprov  
Spikprov  
Dendroprov  
Vedartsprov  
Djurbensprov

### Tolkning (Bestäm aktivitet / tillkomstsätt / funktion och motivera varför)

.....

.....

.....

.....

.....

.....

.....

.....

### Gruppbeskrivning

.....

.....

.....

.....

#### Lathund för gruppbeskrivning

1. Vilka kontexter ingår i gruppen?
2. Läge i schaktet
3. Utbredning / bevarandegrad
4. Anmärkningar om utseendet eller annan beskrivning
5. Tolkning (funktion/aktivitet/brukstid) med eventuella anmärkningar/reflektioner
6. relation till andra grupper

.....

.....

.....

.....

.....

### Fortsättning från förra sidan / skiss



### Kommentarer vid efterbearbetning

.....

.....

.....

Kontrollerat - datum & signatur





# KONTEXTREGISTRERING

Undersökning Rängs sn. Kämpinge 24:2 Vellinge Kommun Skåne	LUM-nummer 32429	Kontext Schaldt 7 Lager 2 D
Jan Apel	Sektor	Grupp (i fält)
	Datum & signatur 21/5-14	Grupp (rapport)

Under	Övriga	Matris
Över		

Lager

Nedgrävning

Träkonstruktion

Sten-/tegelkonstruktion

- Orientering & utbredning
- Färg
- Innehåll
- Sortering & orientering av innehåll
- Kornstorlek
- Fethet
- Fuktighet
- Kompakthet
- Begränsningar/lagerslut
- Kontakttyta
- Övrigt

- Orientering
- Form i plan
- Hörn
- Dimensioner
- Nedgrävningsskant
- Sida
- Bottenkant
- Botten
- Övrigt

- Typ
- Placering
- Orientering
- Tvårsnitt
- Kondition
- Dimension
- Klyvning
- Verktygsspår
- Sammanfogningar
- Övrigt

- Orientering
- Material
- Materialstorlek
- Färg / bränning
- Ytbehandling av sten
- Förband / skift
- Form
- Fogmaterial / -teknik
- Murverkets omfång
- Övrigt

- 2 \* 2 m / 10 l
- 
- Flinta, tegel, kol, storbränd sten, mycket streck av karpeld i stekt jord
- 
- 
- Ö, maldjad
- 
- 
- 
- 
- 
- 
- 
- 
- all samling av bränd flinta, storbränd sten, kol i all-laget.

**Ej tillvarataget innehåll, relativ frekvens** (1=enstaka, 2=närvarande, 3=rikligt, 4=dominerande):

Lerfläckar	1	2	3	4	Småsten	1	2	3	4	Mossa	1	2	3	4
Bränd lera			X		Pinnar					Djurben				
Lerklining					Träbiter	X				Fiskben				
Tegelbrockor					Träflis					Hasselhötter				
Tegelkross	X				Träkol		X			Läder				
Kalk	X				Aska									
Kalkbruk					Sot									

Foto

Risk för föroreningar

Kolprov	
Jordprov	
Spikprov	
Dendroprov	
Vedartsprov	
Djurbensprov	





# KONTEXTREGISTRERING

Undersökning Rångs sn. Kämpinge 24:2 Vellinge Kommun Skåne	LUNM-nummer 32429	Kontext <i>Schakt 7</i>
Jan Apel	Sektor	<i>1-90v 3</i>
	Datum & signatur <i>22/5 - 14.</i>	<i>A</i>
Under <i>II</i>	Övriga	Matrix
Över <i>IV</i>		

Lager

- Orientering & utbredning
- Färg
- Innehåll
- Sortering & orientering av innehåll
- Kornstorlek
- Fekhet
- Fuktighet
- Kompakthet
- Begränsningar/lagerslut
- Kontaktyta
- Övrigt

Nedgrävning

- Orientering
- Form i plan
- Hörn
- Dimensioner
- Nedgrävningsskant
- Sida
- Bottenkant
- Botten
- Övrigt

Träkonstruktion

- Typ
- Placering
- Orientering
- Tvårsnitt
- Kondition
- Dimension
- Klyvning
- Verktygsspår
- Sammanfogningar
- Övrigt

Sten-/tegelkonstruktion

- Orientering
- Material
- Materialstorlek
- Färg / bränning
- Ytbehandling av sten
- Förband / skift
- Form
- Fogmaterial /-teknik
- Murverkets omfång
- Övrigt

- .....
- .....
- Pluta, småsten*
- .....
- .....
- .....
- .....
- .....
- .....
- .....
- .....

### Ej tillvarataget innehåll, relativ frekvens (1=enstaka, 2=närvarande, 3=rikligt, 4=dominerande):

Lerfläckar	1	2	3	4	Småsten	1	2	3	4	Mossa	1	2	3	4
Bränd lera					Pinnar	X				Djurben				
Lerklining					Träbitar	X				Fiskben				
Tegelbrockor					Träflis					Hasselnötter				
Tegelkross					Träkol	X				Läder				
Kalk					Aska					.....				
Kalkbruk					Sot					.....				

Foto

Risk för föroreningar

- Kolprov
- Jordprov
- Spikprov
- Dendroprov
- Vedartsprov
- Djurbensprov



### Tolkning (Bestäm aktivitet / tillkomststätt / funktion och motivera varför)

Lagret tolkas som ett lager bestående av jord + småsten / stenar i lagar ovanpå ett lager (IV) som består av blandad berg o jord (ca 15cm). Lagret kan möjligen ses som slutet på ploglaget. Nära varon är recent utvul var diken.

### Gruppbeskrivning

.....  
.....  
.....  
.....


#### Lathund för gruppbeskrivning

1. Vilka kontexter ingår i gruppen?
2. Läge i schaktet
3. Utbredning / bevarandegrad
4. Anmärkningar om utseendet eller annan beskrivning
5. Tolkning (funktion/aktivitet/brukstid) med eventuella anmärkningar/reflektioner
6. relation till andra grupper

.....  
.....  
.....  
.....  
.....

### Fortsättning från förra sidan / skiss

lagret bärjar på 34cm och slutar på ca. 45cm djup  
N ett annat sterr o mindre sterr/sambry (botten på lagret)



### Kommentarer vid efterbearbetning

.....  
.....  
.....

Kontrollerat - datum & signatur



**Tolkning (Bestäm aktivitet / tillkomstsätt / funktion och motivera varför)**

.....

.....

.....

.....

.....

.....

.....

.....

**Gruppbeskrivning**

.....

.....

.....

.....

**Lathund för gruppbeskrivning**

1. Vilka kontexter ingår i gruppen?
2. Läge i schaktet
3. Utbredning / bevarandegrad
4. Anmärkningar om utseendet eller annan beskrivning
5. Tolkning (funktion/aktivitet/brukstid) med eventuella anmärkningar/reflektioner
6. relation till andra grupper

.....

.....

.....

.....

**Fortsättning från förra sidan / skiss**

.....

.....

.....

.....

**Kommentarer vid efterbearbetning**

.....

.....

.....

.....

Kontrollerat - datum & signatur





# KONTEXTREGISTERING

Undersökning Rängs sn. Kämpinge 24:2 Vellinge Kommun Skåne	LUHM-nummer 32429	Kontext Schakt 7 Lagers 3 C
Jan Apel	Sektor	Grupp (i fält)
	Datum & signatur 23/5 -14	Grupp (rapport)

Under	Övriga	Matis
Över		

Lager

- Orientering & utbredning
- Färg
- Innehåll
- Sortering & orientering av innehåll
- Kornstorlek
- Fethet
- Fuktighet
- Kompakthet
- Begränsningar/lagerslut
- Kontakttyta
- Övrigt

Nedgrävning

- Orientering
- Form i plan
- Hörn
- Dimensioner
- Nedgrävningsskant
- Sida
- Bottenkant
- Botten
- Övrigt

Träkonstruktion

- Typ
- Placering
- Orientering
- Tvårsnitt
- Kondition
- Dimension
- Klyvning
- Verktygsspår
- Sammanfogningar
- Övrigt

Sten-/tegelkonstruktion

- Orientering
- Material
- Materialstorlek
- Färg / bränning
- Ytbehandling av sten
- Förband / skift
- Form
- Fogmaterial /-teknik
- Murverkets omfång
- Övrigt

- .....
- .....
- Flinta, djurben
- .....
- .....
- .....
- .....
- .....
- .....
- .....
- .....

**Ej tillvarataget innehåll, relativ frekvens** (1=enstaka, 2=närvarande, 3=rikligt, 4=dominerande):

Lerfläckar	1	2	3	4
Bränd lera				
Lerklining				
Tegelbrockor				
Tegelkross				
Kalk				
Kalkbruk				

Småsten	1	2	3	4
Pinnar				
Träbitar				
Träflis				
Träkol				
Aska				
Sot				

Mossa	1	2	3	4
Djurben				
Fiskben				
Hasselötter				
Läder				
.....				
.....				

Foto

Risk för föroreningar

Kolprov					
Jordprov					
Spikprov					
Dendroprov					
Vedartsprov					
Djurbensprov					

**Tolkning (Bestäm aktivitet / tillkomstsätt / funktion och motivera varför)**

.....

.....

.....

.....

.....

.....

.....

.....

.....

.....

**Gruppbeskrivning**

.....

.....

.....

.....

.....

.....

.....

.....

.....

.....

**Lathund för gruppbeskrivning**

1. Vilka kontexter ingår i gruppen?
2. Läge i schaktet
3. Utbredning / bevarandegrad
4. Anmärkningar om utseendet eller annan beskrivning
5. Tolkning (funktion/aktivitet/brukstid) med eventuella anmärkningar/reflektioner
6. relation till andra grupper

Fortsättning från förra sidan / skiss

**Kommentarer vid efterbearbetning**

.....

.....

.....

.....

.....

Kontrollerat - datum & signatur



# KONTEXTREGISTERING

Undersökning Rängs sn. Kämpinge 24:2 Vellinge Kommun Skåne  Jan Apel	LUFM-nummer 32429	Kontext Schakt 7 Lager 3 D	
	Sektor	Grupp (i fält)	
	Datum & signatur 23/5-14	Grupp (rapport)	

Under	Övriga	Matris
Över		

Lager

Nedgrävning

Träkonstruktion

Sten-/tegel  
-konstruktion

- Orientering & utbredning
- Färg
- Innehåll
- Sortering & orientering av innehåll
- Kornstorlek
- Fekthet
- Fuktighet
- Kompakthet
- Begränsningar/lagerslut
- Kontakttyta
- Övrigt

- Orientering
- Form i plan
- Hörn
- Dimensioner
- Nedgrävningsskant
- Sida
- Bottenkant
- Botten
- Övrigt

- Typ
- Placering
- Orientering
- Tvårsnitt
- Kondition
- Dimension
- Klyvning
- Verktygsspår
- Sammanfogningar
- Övrigt

- Orientering
- Material
- Materialstorlek
- Färg / bränning
- Ytbehandling av sten
- Förband / skift
- Form
- Fogmaterial /-teknik
- Murverkets omfång
- Övrigt

- .....
- .....
- Flinta
- .....
- .....
- .....
- .....
- .....
- .....
- .....
- .....

## Ej tillvarataget innehåll, relativ frekvens (1=enstaka, 2=närvarande, 3=rikligt,

4=dominerande):

Lerfläckar	1	2	3	4
Bränd lera				
Lerklining				
Tegelbrockor				
Tegelkross				
Kalk				
Kalkbruk				

Småsten	1	2	3	4
Pinnar				
Träbiter				
Träflis				
Träkol				
Aska				
Sot				

Mossa	1	2	3	4
Djurben				
Fiskben				
Hasselnötter				
Läder				
.....				
.....				

Foto

Risk för föroreningar

Kolprov

Jordprov

Spikprov

Dendroprov

Vedartsprov

Djurbensprov



**Tolkning (Bestäm aktivitet / tillkomstsätt / funktion och motivera varför)**

.....

.....

.....

.....

.....

.....

.....

.....

.....

.....

**Gruppbeskrivning**

.....

.....

.....

.....

.....

.....

.....

.....

.....

.....

**Lathund för gruppbeskrivning**

1. Vilka kontexter ingår i gruppen?
2. Läge i schaktet
3. Utbredning / bevarandegrad
4. Anmärkningar om utseendet eller annan beskrivning
5. Tolkning (funktion/aktivitet/brukstid) med eventuella anmärkningar/reflektioner
6. relation till andra grupper

Fortsättning från förra sidan / skiss

**Kommentarer vid efterbearbetning**

.....

.....

.....

.....

.....

.....

.....

.....

.....

.....

Kontrollerat – datum & signatur

